

REPÚBLICA ORIENTAL DEL URUGUAY
MINISTERIO DE DEFENSA NACIONAL
CENTRO DE ALTOS ESTUDIOS NACIONALES
MAESTRÍA EN ESTRATEGIA NACIONAL 1ER AÑO



GEOPOLÍTICA
BRASIL Y URUGUAY EN EL CONTEXTO DEL MERCADO COMUM
SUDAMERICANO(MERCOSUR)

ÁREA: ESTRATEGIA I
ASUNTO: GEOPOLÍTICA

COORDINADOR DE LA CÁTEDRA: CnelMÁRIO MOREIRA

CURSANTE: CnelRONALDO ISABEL DOS REIS

Montevideo
16 de agosto de 2018

INDICE

PEDIDO DE GEOPOLÍTICA	1
1. INTRODUCCIÓN	2
2. EL PROBLEMA	3
3. FACTORES ESTABLES	4
4. FACTORES VARIABLES	9
5. INTERES	25
6. HECHOS PORTADORES DE FUTURO	25
7. CONCLUSIÓN	26
BIBLIOGRAFÍA	
ANEXO- FIGURAS	

PEDIDO DE GEOPOLÍTICA A- IDENTIFICAR UN ESPACIO GEOGRÁFICO REGIONALIZADO SOBRE LA BASE DE UN INTERÉS O UNA AMENAZA.B- 1.

VALORACIÓN DEL ESPACIO GEOGRÁFICO Factores estables;

Factores variables;

Recordar cuando asocio las ideas debo ver la conexión con el histórico + presente + proyección a futuro.

Con la información anterior determinar: -

Un interés que esté en juego en ese espacio geográfico (... RECORDAR que interés es un objeto al que le otorga valor...)

- Sobre la base del interés determinado, establecer si en el espacio geográfico analizado el interés se alcanza por cooperación o competencia.
- Establecer dos hechos portadores de futuro (Manual de Estrategia del CALEN TOMO III). QUE SEAN OBJETO DE ANÁLISIS POR PARTE DEL DECISOR.
- SE POSICIONAR COMO ASESORES PRESIDENCIALES DEL PROBLEMA

1. INTRODUCCIÓN

La Geopolítica es una rama de las ciencias políticas que, basada en los conocimientos geográficos, históricos, sociológicos, económicos, estratégicos y políticos; pasados y presentes, estudia en conjunto la vida y desarrollo de una masa humana organizada en un espacio terrestre, analizando sus múltiples y recíprocas influencias para deducir sus objetivos y estudiar sus proyecciones, con el fin de lograr en el futuro un mayor bienestar y felicidad en el pueblo¹.

En otras palabras la Geopolítica estudia las relaciones humanas, considerando el conocimiento de los espacios geográficos, local, regional o internacional, considerando aún, los factores históricos, geográficos, sociológicos, económicos, estratégicos y políticos. En este estudio, es realizado un análisis de problemas o amenazas en los campos Político, Económico, Militar, Psicosocial y Científico-Tecnológico. La integración de este estudio, entre otras cosas, ayuda a hacer una evaluación del Poder Relativo entre los países. Este análisis es hecho de forma dinámica, considerando el pasado, el presente y el futuro probable.

Las naciones que conforman el sur del continente americano se caracterizan por tener historias, costumbres y rasgos culturales relativamente homogéneos. A lo largo del último siglo, estos países han emprendido diferentes procesos de internacionalización e integración comercial, tanto en el ámbito interregional como en relación con el resto del mundo, pasando por sistemas de preferencias, acuerdos de libre comercio, uniones aduaneras y mercados comunes².

El objetivo del presente trabajo es demostrar de una forma genérica como sería analizado un problema, dentro del contexto estratégico, según los conceptos y metodología aplicados en la geopolítica.

A los efectos de alcanzar el objetivo planteado, entre los escenarios estratégicos, será analizado **el tema del fortalecimiento del MERCOSUR** como una plataforma que potencie la capacidad de **inserción externa del Brasil y Uruguay**, contribuyendo para la proyección de los dos países en el concierto de las naciones; **Brasil como un líder regional y Uruguay, un País con Ubicación Estratégica, como nodo geográfico** en la circulación de personas y de bienes en el Cono Sur del Continente Americano y con destacado posicionamiento político internacional.

1 Pinochet Ugarte, Augusto. Geopolítica. Barcelona Empresa Industrial Gráfica. Santiago, Chile. 1992 pág. 52

2 GALVIS, Sandra Liliana Ibarra. 2008. Integración de Las Naciones Sudamericanas. Disponible en: http://www.comercioexterior.ub.edu/tesina/proyectos08-09/primer_proyecto/Proyecto_IbarraSandra.pdf

2. EL PROBLEMA

El “problema” planteado fue el **fortalecimiento del MERCOSUR** como una plataforma que potencie la capacidad de **inserción externa de Brasil y Uruguay**, contribuyendo en la **proyección de los dos Países** en el concierto de las naciones; Brasil como un líder regional y Uruguay, como un País con Ubicación Estratégica, como nodo geográfico en el Cono Sur del Continente Americano, y con destacado posicionamiento político internacional.

En la **Política de Defensa Nacional de Uruguay**, 2014, en el capítulo sobre Uruguay y el Mundo y Las Relaciones Internacionales está contenido los siguientes textos:

“La Política Exterior de nuestro país, le otorga elevada prioridad a la relación con los países vecinos y así lo seguirá haciendo. En ese sentido, el MERCOSUR y UNASUR, son sus principales ámbitos de integración”.

“De esta forma, el fortalecimiento del bloque regional se constituye en una prioridad estratégica insoslayable, siendo de suma importancia impulsarla, como plataforma que potencie la capacidad de inserción externa del país³.”

De manera semejante, en la **Política de Defensa de Brasil**, en el capítulo 4, está contenido:

“ El Brasil da prioridad a los países de América del Sur ”; y

“ Entre los factores que contribuyen a reducir la posibilidad de conflictos en el entorno estratégico se destacan: el fortalecimiento del proceso de integración, a partir del MERCOSUR y de la Unión de Naciones Suramericanas⁴ ”.

Así tanto Brasil, como Uruguay valoran el MERCOSUR como una Institución capaz de contribuir para la integración regional y para la manutención de la paz, y como una plataforma que potencie la inserción externa de los dos países.

Con el “problema” planteado, el análisis seguirá el modelo integrador, teniendo en cuenta los factores del poder nacional, particularmente el político, económico, psicosocial, el histórico geográfico; y los aspectos principales de la escuela Relativista, que se adapta a la tendencia del actual orden mundial, caracterizada por: Grupos de Estados integrando Unidades Políticas mayores; No se lucha por ampliar Espacios; **Buscan coordinar Intereses para integrar** un espacio, que se considera suficiente; Y se busca ampliar Mercados, no por Conquista, por Integración⁵ .

3Política de Defensa Nacional de Uruguay, 2014

4 Política de Defensa Nacional de Brasil, 2012

5Diapositiva de la metodología de análisis geopolítico del instructor del CALEN, Cnel Mario Moreira, 2018

3. FACTORES ESTABLES

a. Espacio geográfico considerado

Algunas definiciones de espacio geográfico:

Según la Prof. Lic. ANA BEATRIZ CASELLA, espacio geográfico es:

“ el espacio delimitado, con contenidos fisiográficos, biográficos y antropogeográficos, considerados estáticamente y en la dinámica de sus interacciones, de naturaleza política, económica, psicosocial y militar ”.

Aún, un concepto de espacio geográfico más detallado:

"El **espacio geográfico** es concebido como el **espacio socialmente construido, percibido, vivido y continuamente** transformado por las relaciones e interacciones de componentes, a lo largo del tiempo."

“Debes pensar en una **visión global del espacio mediante el reconocimiento de las relaciones entre sus componentes naturales** (relieve, agua, clima, vegetación y fauna), **sociales** (composición, distribución y movilidad de la población), **culturales** (formas de vida, manifestaciones culturales, tradiciones y patrimonio), **económicos** (recursos naturales, espacios económicos, infraestructura, servicios y desigualdad socioeconómica) y **políticos** (territorios, fronteras, políticas gubernamentales y acuerdos nacionales e internacionales que se definen a partir de los problemas contemporáneos de la sociedad⁶).”

En este contexto, serán desarrollados adelante estos aspectos de interés para el estudio geopolítico del Brasil y del Uruguay hacia la Región sudamericana y el Mundo, dentro del espacio geográfico considerado.

El espacio geográfico regionalizado identificado es el Mercado Común del Sur (MERCOSUR).

El MERCOSUR se fundó en 1991, por medio del Tratado de Asunción. Sus miembros fundadores son: Argentina, Brasil, Paraguay y Uruguay. (Figura No01 en anexo). Considerando los miembros fundadores, y asociados, el MERCOSUR abarca los 12 países sudamericanos, pero en este trabajo dará datos del MERCOSUR, sumados a los 4 miembros fundadores, pero, con énfasis a Brasil y Uruguay.

⁶Disponible en:http://contenidosdigitales.ulp.edu.ar/exe/geo1/concepto_de_espacio_geografico.html

b. Extensión

El Brasil es el País más grande de América Latina, de América de Sur y el quinto más grande del mundo, con una extensión territorial de 8.514.876 Km², correspondiente a 48% de la extensión de la América del Sur⁷ .

El Uruguay tiene una área de 176.215 Km², correspondiente a 1 % de la extensión de la América del Sur, siendo el 11^o entre los 20^o países latinoamericanos⁸ .

El MERCOSUR, sumados los cuatro miembros fundadores, ocupa un área de 11.889.653 km², alrededor de unos 36,4 % del continente americano⁹ .

Esta gran extensión favorece la Región y, particularmente el Brasil, en sus relaciones interregionales y con otros países o bloques mundiales, especialmente se asocia a la existencia de expresivas reservas de recursos naturales y una población numerosa, además de permitir dispersar sus centros vitales, políticos y económicos. Su extenso tamaño contribuye también para el desarrollo económico, para la integración de la Región y para la protección de sus intereses en los otros foros internacionales.

El tamaño Uruguayo, se comparado con Brasil puede parecer pequeño, pero, en los días actuales, está siendo suficiente para garantizar el abastecimiento de alimentos para 28 millones de personas y se evalúa que en los próximos años podrá alcanzar 50 millones.¹⁰

c. Estructura física

Con gran extensión territorial y casi ningún obstáculo natural, el Brasil posee una estructura física que facilita la integración con sus países vecinos y del bloque como un todo. El País ocupa la porción este del subcontinente, teniendo frontera con todos los países sudamericanos, con excepción de Chile y Ecuador, lo que facilita la comunicación interregional y con el mundo. En función de su tamaño, clima y relevo favorables, el Brasil abarca enormes reservas de recursos naturales, lo que acaba contribuyendo para el proceso de liderazgo del País en la Región y en las tratativas en el escenario mundial.

7 Disponible en: <https://www.saberpractico.com/geografia/superficie-paises-america-latina/>

8 Disponible en: <https://www.saberpractico.com/geografia/superficie-paises-america-latina/>

9 Disponible en: <https://es.wikipedia.org/wiki/Am%C3%A9rica>

10 Disponible en: <https://www.uruguayxxi.gub.uy/pt/noticias/artigo/os-agronegocios-potenciaram-o-crescimento-do-urugua-na-ultima-decada/>

El Uruguay posee una estructura física dominada por planicies, meseta de baja altura y cuchillas que no pasan de 500 metros de altura, que no representan obstáculos naturales, contribuyendo así para la integración física y comunicación con sus vecinos del MERCOSUR, teniendo frontera terrestre con Brasil y Argentina y comunicandose con Paraguay a través del Rio de la Plata y de los Rios Paraná y Uruguay¹¹.

El territorio del MERCOSUR posee la Amazonia y los Andes como principales obstáculos para el proceso de integración. Por otro lado, la América del Sur prácticamente no tiene eventos extremos de la naturaleza, posibilitando en muy buenas condiciones la integración física entre sus países miembros, asociados y con otros continentes.

d. Configuración

El Brasil tiene una forma compacta, que, asociada al relevo suave, acaba favoreciendo la cohesión interna del país, mismo con la existencia de la Amazonia.

El Uruguay también tiene una forma compacta, y su relevo suave, favorecen la cohesión del país.

El MERCOSUR, de manera general, también tiene una forma compacta, lo que contribuye para la comunicación e integración entre los países miembros y asociados.

e. Posición relativa

Los límites de Brasil son: al sur, Argentina, Uruguay y Paraguay; al este, el Océano Atlántico; al norte, Venezuela, Colombia, Guyana, Surinam y Guayana Francesa; y al oeste, Bolivia y Perú¹².

Además, el país tiene una frontera terrestre de 16.886 km, con diez, entre los doce países de la América del Sur, contribuyendo, a nivel regional, con las comunicaciones y la integración política, económica, psicosocial, física y energética con ellos.

En complementación, con una frontera marítima de 7.367 km, Brasil posee una situación muy favorable de acceso a los principales actores a nivel mundial, a través de la salida por puertos a lo largo de su costa con el Océano Atlántico.

¹¹ Disponible en: <http://www.americas-fr.com/es/geografia/uruguay.html>

¹² Disponible en: https://es.wikipedia.org/wiki/Geograf%C3%ADa_de_Brasil

Aún, Brasil y el subcontinente sudamericano, a nivel mundial, tienen fácil acceso a los principales Centros de Poder (Capital del País) del mundo, estando a cerca de 7.312 km de los EUA, 16.936 km de la China y 11.180 km de la Rusia. Al mismo tiempo, se encuentra a 8980 km de Bruselas¹³ (Capital de Bélgica y de la Unión Europea), que juntamente con los EUA y Asia, se consideran los polos del desarrollo mundial.

El Uruguay es una gran pradera flanqueada por las aguas del caudaloso río que le presta su nombre, por el Río de la Plata y por el mar que le regala hermosas playas. La República Oriental del Uruguay se sitúa sobre la costa este del Océano Atlántico, en la zona templada del hemisferio Sur. Está comprendida entre los paralelos 30° y 35° de latitud Sur y los meridianos 53° y 58° de longitud Oeste. Posee una superficie territorial de 176.215 kilómetros cuadrados, relativamente menor a otros países de América del Sur, pero mayor en tamaño que varios países de Centroamérica y Europa. De la misma forma, posee 120.684 kilómetros cuadrados de mar territorial, además de las aguas jurisdiccionales de ríos y lagunas¹⁴.

Aún, el Uruguay está localizado entre los dos países más grandes de América del Sur; Argentina (2.700.000 km²) y Brasil (8.500.000 km²). Esa posición contribuye para que Uruguay sirva como una zona de amortiguamiento entre ellos.

Su ubicación, también, ocupa un área de relevante importancia Estratégica, a niveles regional y mundial, pues su Posición Llave con respecto a ambos vecinos y demás países, es nodo de la Cuenca del Plata.

El Uruguay a través del Puerto de Montevideo, está naturalmente apto para las actividades de tráfico marítimo en la Cuenca del Plata, actualmente con extraordinario desarrollo de las actividades portuarias de almacenamiento, redistribución, y transporte de mercaderías. Aún, posee un Terminal Portuaria y un Puerto de aguas profundas en el Puerto de Nueva Palmira. Todo ello, facilita las comunicaciones marítimas de Uruguay con las principales potencias mundiales.

Uruguay, también tiene fácil acceso a los principales Centros de Poder (Capital del País) del mundo, estando a cerca de 8.286 km de los EUA, 19.162 km de la China y 13.374 km de la Rusia. Al mismo tiempo, se encuentra a 11.222 km de Bruselas¹⁵ (Capital de Bélgica y de la Unión Europea).

¹³ Disponible en: <https://pt.distance.to/>

¹⁴ Disponible en: <http://www.americas-fr.com/es/geografia/uruguay.html>

¹⁵ Disponible en: <https://pt.distance.to/>

A nivel mundial, además de todo, los países de la América del Sur tienen ligación con los otros continentes a través de los Océanos Atlántico y Pacífico. La buena estructura portuaria y relativa infraestructura de transporte, hacen así que el MERCOSUR logre proyectar poder globalmente.

Respecto a los principales Centros de recursos mundiales, Uruguay se encuentra alejado de las principales áreas productoras de petróleo (Medio Oriente, Venezuela y Caucazo), de carbón y de hierro, pero como miembro del MERCOSUR esta situación cambia, pues Brasil es un gran productor de petróleo y de hierro y está cerca de Venezuela.

Todavía, Uruguay y Brasil se encuentran en plena faja productora de alimentos del Hemisferio Sur.

Respecto a los principales Centros de Conflicto mundiales, Brasil y Uruguay están muy alejados de los mismos (Balcanes, África, Oriente Medio, Irán-Irak, India-Pakistán y Corea del Norte¹⁶).

Aún, es importante comentar que los países que componen el MERCOSUR concentran grandes reservas de alimentos y recursos naturales y minerales. Además de esto, disponen de agua en abundancia, especialmente por abarcar la Amazonia y el AcuíferoGuaraní. El hecho de tratarse de recursos estratégicos confiere a la Región una posición favorable en las tratativas con otros bloques económicos.

A pesar de tener aún algunas cuestiones de fronteras discutibles, se puede inferir que el subcontinente sudamericano no posee conflictos internos graves inminentes y está lejos de las principales regiones conflictivas del mundo. (Balcanes, África, Oriente Medio, Irán/Iraque, India/Paquistán y Corea del Norte).

Mismo teniendo la Amazonia y los Andes como obstáculos, el MERCOSUR tiene logrado llevar a cabo la integración de sus países miembros y asociados del bloque con el restante del mundo, debido a su red de transporte intermodal y su acceso a los principales corredores interoceánicos.

Por fin, en cuanto al aspecto posición relativa, cabe resaltar que la ubicación relativa de la América del Sur en relación al planeta permite inferir que el MERCOSUR dispone de factores que posibilitan la integración entre los países miembros y asociados. Se constata aún que Brasil tiene una posición dominante en la América del Sur, y el Uruguay posee una posición destacada, como nodo estratégico en el Cono Sur.

¹⁶Diapositiva sobre metodología de análisis geopolítico del profesor del CALEN, Cnel Mario Moreira, 2018

Así, los dos países, en el contexto del MERCOSUR, contribuyen de alguna forma con los principales actores globales, Brasil como un país con liderazgo en el subcontinente y Uruguay como un país de ubicación estratégica para movimentaciones de bienes y personas de, y, para el Cono Sur.

4. FACTORES VARIABLES

a. Población

El Brasil posee, en 2018, una población aproximada de 213, 76 millones de habitantes¹⁷ , siendo el quinto país más populoso del mundo. Por otro lado, enfrenta el problema de la distribución de la población por los rincones del País. Su población está concentrada en la faja del litoral, existiendo vacíos demográficos en el interior (Figura No 02, en anexo).

La población aproximada de Uruguay, en 2018, es de 3,46 millones de personas¹⁸ . Uruguay también posee vacíos demográficos en su interior (Figura Nr 03, en anexo).

La suma de la población de los países miembros fundadores del MERCOSUR es, en 2018, alrededor de 268,94 millones de habitantes (equivalente a cuarta más grande del mundo¹⁹). O sea, la población brasileña corresponde a **alrededor de 79,48 %** de la población del bloque. Esto, entre otras consideraciones, acaba por favorecer el Brasil y el bloque como un todo en las negociaciones mundiales, debido a un razonable mercado consumidor, que tiene despertado la atención de los principales centros de desarrollo económicos del mundo. La situación del Brasil, de Uruguay y del MERCOSUR frente a otros países y bloques puede ser vista en las figuras 4 y 5, en anexo.

b. Recursos Naturales

El MERCOSUR, como visto anteriormente, reúne países con grandes reservas de recursos naturales a nivel regional y mundial. La existencia de la Amazonia y del Acuífero Guaraní como reservas de agua dulce confiere al subcontinente una posición estratégica relevante en el mundo.

Al mismo tiempo, la Región concentra también grandes productores de recursos minerales (como ejemplo, se puede citar el hierro brasileño, el cobre chileno y el petróleo venezolano).

¹⁷ Disponible en: <http://countrymeters.info/es/Brazil>

¹⁸ Disponible en: <http://countrymeters.info/es/Uruguay>

¹⁹ Disponible en: http://www.sport-histoire.fr/es/Geografia/Paises_por_poblacion.php

Aún, la región es una de las mayores productoras de alimentos del mundo, y los países miembros del MERCOSUR están entre los principales productores de soya del planeta; Brasil es el segundo, con 86,8 millones de toneladas al año; Argentina es el tercero, con 53,4 millones de toneladas al año; Paraguay es el noveno con 3,3 millones de toneladas al año y Uruguay es el décimo, con 3,2 millones de toneladas al año²⁰. Además de eso, Brasil, Argentina, Paraguay y Uruguay, son respectivamente los primero, tercero, cuarto y sexto mayores exportadores mundiales de soya del mundo²¹. Así, el MERCOSUR es una Región exportadora de “commodities” para muchos países del mundo.

c. Energía

El subcontinente posee una matriz energética diversificada, lo que permite una complementariedad de las demandas de los países de la Región, a través de acuerdos bilaterales, en el contexto del MERCOSUR.

En este trabajo destaca, en particular, las relaciones entre Brasil y Uruguay, como en la inversión relacionada con la construcción de la línea de transmisión que une las ciudades de Rivera (Uruguay) y Santana do Livramento (Brasil) y la nueva línea de transmisión entre San Carlos (Uruguay) y Candiota (Brasil) Brasil) con recursos del **Fondo para la Convergencia Estructural del MERCOSUR (FOCEM²²)**.

Se destaca, también, la interconexión eléctrica entre los dos países, que comparten la producción de la energía eólica del Parque Eólico Artilleros, en Colonia del Sacramento (Uruguay), inaugurado en febrero de 2015, con una capacidad de 65 MW²³. Estos son entonces, ejemplos de integración eléctrica, energética y física entre los dos países y **demuestran el carácter cooperativo que prevalece entre los dos países miembros del MERCOSUR**.

Esta alianza entre Uruguay y Brasil, en la generación de electricidad, a partir de la energía eólica, puede contribuir al objetivo estratégico de Uruguay de volverse autosuficiente en energía eléctrica, con el uso 100% de fuentes renovables.

²⁰ Disponible en: http://www.lareserva.com/home/10_mayores_productores_de_soja

²¹ Disponible en: <https://pt.actualitix.com/pais/wld/soja-paises-exportadores.php>

²² BISETTO, Cíntia de Jesus Soares. O Desenrolar da Integração Brasil – Uruguai no Século XXI. Disponible en: https://sites.usp.br/prolam/wp-content/uploads/sites/35/2016/12/BISETTO_II-Simp%C3%B3sio-Internacional-Pensar-e-Repensar-a-Am%C3%A9rica-Latina.pdf

²³ BISETTO, Cíntia de Jesus Soares. O Desenrolar da Integração Brasil – Uruguai no Século XXI. Disponible en: https://sites.usp.br/prolam/wp-content/uploads/sites/35/2016/12/BISETTO_II-Simp%C3%B3sio-Internacional-Pensar-e-Repensar-a-Am%C3%A9rica-Latina.pdf

Uruguay, en 2014, ya utilizaba el 93% de energía eléctrica renovable²⁴ , y después de cuatro años, en 2018, el viento venció al agua por primera vez. Durante el mes de marzo de 2018, la energía eólica se convirtió en la primera fuente de generación de electricidad en Uruguay, desplazando a la hidráulica al segundo lugar. El 40,96% de la energía en marzo fue generada por el viento, seguido por el agua con 38,77% ²⁵ .

Brasil también ha buscado elevar el uso de energía eólica y ha invertido en este uso de energía; como ejemplo, en 2014, en Brasil se generó 3106 MW de energía eléctrica, a partir de energía eólica y en 2005, alcanzó 6.183MW²⁶ .

De acuerdo con el ranking divulgado por el Consejo Global de Energía Eólica (GWEC), organización internacional especializada en energía eólica, hubo una expansión de 2.014 megavatios en la generación de esa energía en el país en 2016, lo que posicionó a Brasil en la quinta posición en el ranking mundial de capacidad instalada en 2016. El país también ocupó la novena posición en el ranking mundial de capacidad acumulada de generación eólica (10.740 MW²⁷).

De esta forma, a nivel regional, Brasil y Uruguay comparten el objetivo de aumentar la participación en el uso de energías renovables, como la energía eólica en sus matrices energéticas.

Actualmente, alrededor del 42% de la matriz energética brasileña y 95% de la matriz Uruguaya están compuestas por fuentes renovables – cifra que contrasta con el promedio mundial de 16,7%. Estas características representan una ventaja comparativa fundamental, atribuyendo un papel prominente a Brasil y a Uruguay²⁸ .

Así, a nivel mundial, estos países del MERCOSUR están alineados con las grandes potencias del planeta que buscan cada vez más utilizar fuentes renovables en sus matrices energéticas.

Este tipo de pensamiento común, entre el MERCOSUR y las grandes potencias mundiales, puede contribuir para que se realicen acuerdos políticos-económicos entre éste y otros socios, sea con bloques o con países aislados.

24 BISETTO, Cíntia de Jesus Soares. O Desenrolar da Integração Brasil – Uruguai no Século XXI. Disponible en: https://sites.usp.br/prolam/wp-content/uploads/sites/35/2016/12/BISETTO_II-Simp%C3%B3sio-Internacional-Pensar-e-Repensar-a-Am%C3%A9rica-Latina.pdf

25 Disponible en: <http://ciclovivo.com.br/planeta/energia/energia-eolica-revoluciona-matriz-energetica-no-uruguai/>

26 BISETTO, Cíntia de Jesus Soares. O Desenrolar da Integração Brasil – Uruguai no Século XXI. Disponible en: https://sites.usp.br/prolam/wp-content/uploads/sites/35/2016/12/BISETTO_II-Simp%C3%B3sio-Internacional-Pensar-e-Repensar-a-Am%C3%A9rica-Latina.pdf

27 Disponible en: <http://www.brasil.gov.br/editoria/infraestrutura/2017/03/brasil-e-o-maior-gerador-de-energia-eolica-da-america-latina>

28 Disponible en: <http://www.itamaraty.gov.br/es/energia>

Con ello, esa política adoptada por Brasil y Uruguay, de ampliar el uso de fuentes renovables, puede también, contribuir a la proyección internacional de los dos países, en el concierto de las naciones.

d. Estructuras políticas

El MERCOSUR es un organismo de ámbito internacional que tiene como principal objetivo garantizar que haya una **integración política, económica y social** entre los países miembros, fortalecimiento del vínculo entre los ciudadanos del bloque, así como la mejora de la calidad de vida de sus participantes.

La estructura del Mercosur fue definida, principalmente, a partir del Protocolo de Ouro Preto, firmado en 1994. Su estructura básica está formada por el **Consejo del Mercado Común (CMC)**, el Grupo Mercado Común (GMC), la Comisión de Comercio del Mercosur (CCM); y, órganos consultivos Comisión Parlamentaria Conjunta (CPC), la cual fue sustituida en 2006, por el **Parlamento del MERCOSUR**), Foro Consultivo Económico Social (FCES). Existen también los órganos de apoyo técnico y otros específicos para la resolución de conflictos, como los Tribunales Ad hoc y el Tribunal Permanente de Revisión. El funcionamiento del bloque se realiza por medio de reuniones²⁹ .

El Consejo del Mercado Común es el órgano superior del MERCOSUR al que incumbe la conducción política del proceso de integración y la toma de decisión para asegurar el cumplimiento de los objetivos establecidos por el Tratado de Asunción y para alcanzar la constitución final del mercado común. Está integrado por los Ministros de Relaciones Exteriores; y por los Ministros de Economía, o los sus equivalentes de los Estados Partes. Se reúne todas las veces que lo estime oportuno, debiendo reunirse, por lo menos una vez por semestre con la participación de los Presidentes de los Estados Partes³⁰.

El Grupo Mercado Común es el órgano ejecutivo del MERCOSUR. Está integrado por representantes de los Ministerios de Relaciones Exteriores, de los

²⁹ Disponible en: <http://www.mercosur.int/innovaportal/v/3878/2/innova.front/organos-derivados-de-textos-fundacionales>

³⁰ Disponible en: <http://www.mercosur.int/innovaportal/v/3878/2/innova.front/organos-derivados-de-textos-fundacionales>

Ministerios de Economía (o, los equivalentes) y de los Bancos Centrales. **Se encuentra** en forma ordinaria o extraordinaria, **por lo menos, una vez a cada tres meses**³¹.

La Comisión de Comercio del MERCOSUR, órgano encargado de asistir al Grupo Mercado Común, corresponde velar por la aplicación de los instrumentos de política comercial común acordados por los Estados Partes para el funcionamiento de la unión aduanera, así como efectuar el seguimiento y revisar los temas y materias relacionadas con las políticas comerciales comunes, con el comercio intra-Mercosur y con terceros países. Está integrada por miembros alternos por Estado Parte y **escoordinada por los Ministerios de Relaciones Exteriores**. **Se reúne por lo menos una vez al año**³².

El Parlamento del MERCOSUR fue constituido el 14 de Diciembre 2006, como sustituto de la Comisión Parlamentaria Conjunta, y es el órgano, por excelencia, representativo de los intereses de los ciudadanos de los Estados Partes. La conformación del Parlamento significa un aporte a la calidad y equilibrio institucional del MERCOSUR, creando un espacio común en el que se refleja el pluralismo y las diversidades de la región, y que contribuye a la democracia, la participación, la representatividad, la transparencia y la legitimidad social en el desarrollo del proceso de integración y de sus normas. **El Parlamento del MERCOSUR actúa en diferentes temáticas**, según la competencia de cada una de sus diez comisiones, como por ejemplo³³:

Asuntos Jurídicos e Institucionales; Asuntos Económicos, Financieros, Comerciales, Fiscales y Monetarios; Asuntos Internacionales, Interregionales y de Planeamiento Estratégico; Educación, Cultura, Ciencia, Tecnología y Deporte; Trabajo, Políticas de Empleo, Seguridad Social y Economía Social; Desarrollo Regional Sustentable, Ordenamiento Territorial, Vivienda, Salud, Medio Ambiente y Turismo; Ciudadanía y Derechos Humanos; Asuntos Internos, Seguridad y Defensa;

31 Disponible en <http://www.mercosur.int/innovaportal/v/3878/2/innova.front/organos-derivados-de-textos-fundacionales>

32 Disponible en: <http://www.mercosur.int/innovaportal/v/3878/2/innova.front/organos-derivados-de-textos-fundacionales>

33 Disponible en: <https://www.parlamentomercosur.org/innovaportal/v/7006/1/parlasur/parlamento.html>

Infraestructura, Transportes, Recursos Energéticos, Agricultura, Pecuaria y Pesca; Presupuesto y Asuntos Internos³⁴ .

Además de estas informaciones, el Parlamento del MERCOSUR tiene como prioridad el contacto directo con los ciudadanos y la sociedad civil. Para tanto, el portal dispone de un espacio para las personas dejar su opinión o hacer una petición al Parlamento, que será prontamente analizada y distribuida a los órganos correspondientes³⁵ .

Secretaría del MERCOSUR

El Tratado de Asunción de 1991, preveía la creación de una Secretaría Administrativa con sede en la ciudad de Montevideo, que tendría entre sus principales funciones la guarda de documentos y apoyo al Grupo Mercado Común. Posteriormente, en el año 1994, el Protocolo de Ouro Preto incluyó a la Secretaría Administrativa del MERCOSUR en la **Estructura Institucional del bloque**, como órgano de apoyo operativo, responsable de la prestación de servicios a los demás órganos del MERCOSUR. En diciembre de 1996, el MERCOSUR firmó con la **República Oriental del Uruguay** el Acuerdo Sede para el Funcionamiento de la **Secretaría Administrativa del MERCOSUR**³⁶ .

Se destaca la importancia Político-Estratégica del Uruguay, ya que el país es Sede de dos importantes estructuras políticas del MERCOSUR; del PARLASUR y de la Secretaría Administrativa de este Bloque.

Así, esta prominencia de Uruguay en ser la SEDE de dos estructuras políticas del MERCOSUR, contribuye a la proyección internacional del país ante las grandes potencias mundiales.

34 Disponible en: <https://www.parlamentomercosur.org/innovaportal/v/7006/1/parlasur/parlamento.html>

35 Disponible en: <https://www.parlamentomercosur.org/innovaportal/v/7006/1/parlasur/parlamento.html>

36 Disponible en: http://www.mercosur.int/innovaportal/v/48/2/innova.front/secretaria_del_mercosur

e. Estructura social

La **cooperación** internacional en el MERCOSUR há sido concebida, desde los inicios del bloque, como una herramienta que permite fortalecer las capacidades de cada uno de los Estados Partes y contribuye a la profundización del proceso de integración regional. Bajo esta premisa se han ejecutado múltiples proyectos de cooperación con el apoyo de distintos organismos internacionales y países cooperantes. Las áreas temáticas consideradas como prioritarias son: **Salud, Educación. Medio ambiente, Género, Comercio Intrarregional, Integración productiva, entre otros**³⁷ .

Como ejemplo de proyecto social en marcha en este Bloque, tenemos la Propuesta de Estrategia Regional para el Desarrollo Sostenible de Mujeres Afrodescendientes en el MERCOSUR y proyecto de innovación y tecnología, el Apoyo al Desarrollo de Biotecnologías en el MERCOSUR - BIOTECH II.³⁸

En los últimos años, además de la cooperación extra regional, los Estados Partes consideraron la necesidad de avanzar en la generación de estrategias y **políticas de desarrollo al interior del bloque**, que permitan reducir las **asimetrías entre los socios**, e intercambiar de manera horizontal conocimientos y experiencias³⁹ .

El Fondo para la Convergencia Estructural del MERCOSUR – FOCEM –

El FOCEM es un fondo destinado a financiar proyectos para promover la convergencia estructural; desarrollar la competitividad; promover la cohesión social, en particular de las economías menores y regiones menos desarrolladas y apoyar el funcionamiento de la estructura institucional y el fortalecimiento del proceso de integración, y **tiene por objetivo reducir las asimetrías del bloque**⁴⁰ .

Creado a fines del año 2004 y operativo a partir del año 2006, el Fondo se basa en un sistema de aportes y distribución de recursos en forma inversa, lo que supone que los países del bloque con mayor desarrollo económico relativo realizan mayores aportes y, a la vez, los países con menor desarrollo económico relativo

³⁷ Disponible en: <http://www.mercosur.int/innovaportal/v/8618/2/innova.front/objetivos-y-principios-de-la-cooperacion-internacional-en-el-mercosur>

³⁸ Disponible en: <http://www.mercosur.int/innovaportal/v/6810/2/innova.front/proyectos-en-ejecucion>

³⁹ Disponible en: <http://www.mercosur.int/innovaportal/v/8618/2/innova.front/objetivos-y-principios-de-la-cooperacion-internacional-en-el-mercosur>

40 Disponible en:<https://focem.mercosur.int/es/que-es-focem/>

reciben los mayores recursos para el financiamiento de sus Proyectos. Los recursos del Fondo proceden en gran parte de Brasil, con el 70% del total; Argentina es responsable del 27% del importe; Uruguay, por la contribución del 2%; y el Paraguay, del 1%. Los fondos son distribuidos en carácter de donación no reembolsable. El Fondo se inició con un total de aportes que alcanzaba los US\$ 100 millones anuales, y a partir de 2013, con el ingreso de la República Bolivariana de Venezuela, pasó a constituirse con un total de US\$ 127 millones anuales^{4 1}.

La asignación de recursos que corresponde a Uruguay generados en el período 2007-2015 totalizó US\$301.1 millones^{4 2}.

La presentación, análisis, aprobación y seguimiento de los Proyectos considerados de interés para los Estados Partes del MERCOSUR se realiza con base en el Reglamento FOCEM, cuya versión vigente data del año 2016^{4 3}. Hoy en día, de un total de 49 proyectos financiados por el FOCEM, Uruguay tiene 19 y Brasil 6. Se destaca la realización de Proyectos de saneamiento, agua potable, rehabilitación y construcción de rutas, tendido de redes eléctricas e instalación de estaciones de alta tensión, mejoramiento y ampliación de locales escolares, rehabilitación de vías férreas, entre otros^{4 4}. (figuras de 6 a 12, en anexo).

En 2018, la recuperación del sistema ferroviario uruguayo sigue a toda marcha, gracias a un aporte de más de 50 millones del MERCOSUR, a través del Fondo de Convergencia del MERCOSUR (FOCEM), se habilitó la vía férrea que une la estación de Anchar y los accesos de Tauarembó. Se trata del primer tramo, de 108 kilómetros, de un total de 300, entre de los Toros y Rivera. Además, a través del FOCEM 2, va a recuperar la línea Piedra Sola- Paysandú- Salto^{4 5}.

f. Relaciones políticas

Desde sus inicios el MERCOSUR ha promovido como pilares fundamentales de la integración los principios de fortalecimiento de la Democracia y de Desarrollo Económico, impulsando una integración con rostro humano. En línea con estos

41 Disponible en:http://focem.opp.gub.uy/inicio/sobre_focem/

42 Disponible en:<https://focem.mercosur.int/es/normativas/?tipo=reglamento-focem>

43 Disponible en: <http://www.mercosur.int/innovaportal/v/6810/2/innova.front/proyectos-en-ejecucion>

44 Disponible en:<https://focem.mercosur.int/es/que-es-focem/>

45 Disponible en: <http://www.mercosur.int/innovaportal/v/8687/11/innova.front/trenes-para-uruguay-con-aportes-del-mercosur>

principios, se añadieron diferentes acuerdos en materia migratoria, laboral, cultural, social, energética, infraestructura, medio ambiente, educacional, entre muchos otros a ser destacados, que son de suma importancia para sus habitantes, a fin de reducir las asimetrías de los Estados Nacionales^{4 6} .

Estos acuerdos significaron la incorporación de las dimensiones Ciudadana, Social y de Integración Productiva, entre otras, para las cuales, por un lado, fue necesario adaptar y ampliar la institucionalidad del bloque en toda la región atendiendo nuevas demandas y profundizando la participación efectiva de la ciudadanía por diferentes medios; y por otro, debió dotarse de mecanismos de financiamiento solidarios propios, como es el Fondo para la Convergencia Estructural del MERCOSUR (FOCEM), entre otros fondos^{4 7} .

Las relaciones políticas y económicas son efectivizadas, entre otras formas, a través de la realización de reuniones de alto nivel, con la participación de los Presidentes de los Estados miembros del MERCOSUR y de los Ministros de Relaciones Exteriores y de Economía de cada país. Ellos formulan propuestas concretas de acción y decisión ejecutiva. Estas reuniones se celebran semestralmente en el país que esté presidiendo el MERCOSUR.

En este escenario ocurren las negociaciones entre los Estados Miembros. En los últimos años, estas relaciones vienen siendo desarrolladas en el bloque, contribuyendo para la estabilidad de la Región, el desarrollo económico de sus países miembros y fortalecimiento del MERCOSUR en el mundo.

Los resultados de las negociaciones entre los Estados Partes del MERCOSUR se divulgan a través de Comunicados Conjuntos de los Presidentes de los Estados. Vamos a ver ahora algunos de estos documentos:

En 17 de diciembre de 1991, en Brasilia, Brasil, durante la Primera Reunión del Consejo del Mercado Común (CMC), los Presidentes de los Estados Partes del MERCOSUR, hicieron un Comunicado Conjunto que consta, entre otras cosas:

46 Disponible en: http://focem.opp.gub.uy/inicio/sobre_focem/

“... 7. Los Presidentes expresaron su convicción de que, para mejorar el nivel de vida de sus pueblos, es necesario implementar una política económica que tenga en cuenta, en particular, las siguientes prioridades: ... b) mayor apertura de la economía para una inserción más competitiva en la economía global; c) mayor modernización de las economías, mediante desregulación y privatización.”

“... 10. Los Presidentes encomendaron al Grupo Mercado Común (GMC) el inicio de contactos, con el fin de examinar las **posibles formas de vinculación del MERCOSUR con otros países latinoamericanos, miembros de la Asociación Latinoamericana de Integración (ALADI)** y 11. que continúe el estudio del proyecto de acuerdo de **cooperación entre el MERCOSUR y la Comunidad Económica Europea, y que inicie contactos con Japón**^{4 8}”.

El Comunicado Conjunto de los Presidentes de los Estados Partes del MERCOSUR, de 28 de diciembre de 1992, realizado en Montevideo, Uruguay, en la Tercera Reunión del Consejo del Mercado Común de ese Bloque, consta que^{4 9} :

“... 4. Los Presidentes destacaron el crecimiento del comercio entre los Estados Partes, más allá de desequilibrios coyunturales. Asimismo señalaron el inicio de una creciente multiplicación de “joint ventures”, **inversiones conjuntas y asociaciones entre empresas del MERCOSUR** para competir en terceros mercados, los cuales constituyen un **claro ejemplo del dinamismo del proceso de integración** que deberá ampliarse y profundizarse”.

Aún, en 6 de diciembre de 2002, durante la XXIII reunión del Consejo del MERCOSUR, realizada en Brasilia, Brasil, los Presidentes de las Repúblicas de los Estados Partes del MERCOSUR, más de Bolivia y Chile, en un Comunicado Conjunto dijeron^{5 0}:

“... 11. Expresan su satisfacción con el “**Protocolo de Integración Educativa y Reconocimiento de Certificados, Títulos y estudios de Nivel Básico y Medio** no Técnico entre los estados Partes del MERCOSUR, de Bolivia y de Chile”

“... 12. Expresan su satisfacción con el inicio de los trabajos del Grupo ad hoc sobre **Integración Fronteriza** e instruyen a ese foro a intensificar sus trabajos con vistas a profundizar la integración de las comunidades fronterizas, como así también promover el desarrollo económico y la mejora de la calidad de vida de las poblaciones involucradas”.

“... 16. **Renuevan el compromiso** con el proyecto de integración regional que tiene en la ALADI, su principal marco institucional”.

49 Disponible en: http://www.mercosur.int/innovaportal/file/4488/1/cmc_1992_acta02_comunicado_es_mcs.pdf
50 Disponible en: http://www.mercosur.int/innovaportal/file/4488/1/cmc_2002_ata02_comunicado_es_mcs-bych.pdf

En la Declaración, hecha en Foz de Iguazú, Brasil, en 17 de diciembre de 2010, sobre aprobación de un Acuerdo de Defensa de la Competencia del MERCOSUR, consta⁵¹:

“10. Se felicitaron por la aprobación del **Acuerdo de Defensa** de la Competencia del MERCOSUR, que **constituirá un mecanismo de cooperación** entre los Estados Partes en cuestión de competencia, en beneficio de los consumidores de la región.”

En continuación, en el Comunicado Conjunto de los Presidentes de los Estados Partes del MERCOSUR, reunidos en la XLV Reunión Ordinaria del Consejo del Mercado Común, realizada **en 12 de julio de 2013, en Montevideo, Uruguay**, consta que⁵²:

“... 5. **Reafirmaron la decisión estratégica de la integración regional**, basada en valores compartidos y orientada al desarrollo de **las áreas económico-comercial, social, política y ciudadana del MERCOSUR**”; “... 26. Se congratularon por la elección del embajador Roberto Carvalho de Azevedo de Brasil, como director General de la OMC, primer Director General de la Organización de América Latina y caribe”; “... 27. Destacaron la labor del Profesor José Graziano da Silva, de Brasil, como Director General de la Organización de las Naciones Unidas para la alimentación y la Agricultura (FAO) para el período de 2012 hasta 2015”.

“... 33. Subrayaron la importancia estratégica del **FOCEM como principal herramienta solidaria de la región para combatir las asimetrías**, fomentar la convergencia estructural, desarrollar la competitividad, promover la cohesión social y el bienestar de los pueblos, en particular de las economías menores y regiones menos desarrolladas **y apoyar el fortalecimiento del proceso de integración**”.

“... 40. Saludaron la aprobación del Plan para Facilitar la Circulación de Trabajadores en el MERCOSUR que, junto a los **acuerdos de Residencia**, Seguridad social y la Declaración Sociolaboral, significa un salto cualitativo en la evolución de la dimensión laboral de este Bloque”.

“... 48. Saludaron la realización del II Foro Empresarial del MERCOSUR, en Montevideo, Uruguay, en el 11 de julio, plataforma que tiene como principal objetivo congrega a la comunidad empresarial y reflexionar conjuntamente con los gobiernos sobre **el futuro del proceso de integración en la región y reconocieron la importancia** de tres **ejes temáticos estratégicos** seleccionados para el Foro, uno de ellos **el TURISMO**...”.

51 Disponible en:
conjuntos#dosmilonce

<http://www.mercosur.int/innovaportal/v/4488/2/innova.front/comunicados->

52 Disponible en: http://www.mercosur.int/innovaportal/file/4488/1/comunicado_conjunto_estados_partes_es.pdf

Los Presidentes de los Estados Partes y Estados Asociados del MERCOSUR, reunidos en Mendoza, Argentina, en 21 de julio de 2017, en ocasión de la L Reunión Ordinaria del Consejo del mercado Común, destacan que^{5 3}:

“...el **Proyecto Corredor Ferroviario Bioceánico de Integración** constituye una iniciativa **de interés regional para el MERCOSUR**, debido a su articulación y potencial desarrollo con la Hidrovía Paraná-Paraguay”.

“... Consideran la importancia del Proyecto Corredor en la integración física y el desarrollo socio-económico de la región, para coadyuvar en la **articulación del Océano Pacífico con el Atlántico** a través de una línea ferroviaria que mejorará la logística del comercio exterior entre los Estados Partes y Asociados del MERCOSUR y sus potenciales socios extra zona”.

Finalmente, en la Declaración entre los Estados Partes en el Acuerdo Marco de la Alianza del Pacífico (AP) y los Estados Partes signatarios del MERCOSUR en el Tratado de Asunción, consta que^{5 4}:

“Los Presidentes de las Repúblicas de Chile, Colombia, Estados Unidos de México y Perú, Estados Partes de la Alianza del Pacífico y Presidentes y Representantes de las Repúblicas de Argentina, Brasil, Paraguay y Uruguay, Estados Partes del "MERCOSUR", reunidos en Puerto Vallarta, México, el 24 de julio de 2018”;

“**DECIDIDOS** a reafirmar los vínculos de amistad, solidaridad y cooperación entre los países de la Alianza del Pacífico y del MERCOSUR;”

“**CONVENCIDOS** de la importancia de la integración regional y del libre comercio para el desarrollo sostenible, el crecimiento económico, la mejora de la competitividad y la inclusión social;”

“**RESALTANDO** los avances de la Alianza del Pacífico y del MERCOSUR en la integración económica y regional; así como su establecimiento como plataformas económicas y comerciales con proyección regional y mundial;”

“**DISPOSTOS** a ampliar el diálogo con el fin de profundizar las relaciones comerciales, las inversiones y la cooperación, DECLARON:”

“5. La decisión de continuar avanzando y profundizando la integración entre ambas Partes a través de un **Plan de Acción**, que figura **en anexo**, con el objetivo de ampliar el Plan de Actividades existentes entre la Alianza del Pacífico y el MERCOSUR.

“**Plan de Acción** de Puerto Vallarta entre los países de la Alianza del Pacífico y del MERCOSUR: ...Concluir un Acuerdo Marco sobre facilitación de Comercio entre el MERCOSUR y la Alianza del Pacífico; ...**Desarrollar** esquemas de **Cooperación** entre los países de la **Alianza del Pacífico y del MERCOSUR** para **incrementar el número de turistas entre los dos mecanismos.**”

53 Disponible en: http://www.mercosur.int/innovaportal/file/4506/1/declaracion-proyecto-corredor-ferroviario-bioceanico_es.pdf

54 Disponible en: <http://www.itamaraty.gov.br/images/PuertoVallarta/Plano-de-Acao-de-Puerto-Vallarta-PORT.pdf>

Se destaca también en la relación política, en el caso específico, de la relación Brasil-Uruguay, de la creación, en 2012, por los ex presidentes de los dos Estados, del "**Grupo de Alto Nivel Brasil-Uruguay**, con el objetivo de avanzar en la cooperación-integración entre los dos países, con prioridad para acciones conjuntas en las áreas de ciencia, tecnología, comunicación e infraestructura de las cadenas de transporte y producción^{5 4}. El MERCOSUR, grupo del que los dos países integran, contribuyó a la creación de este grupo, al mismo tiempo que este grupo auxilia en el fortalecimiento del MERCOSUR, ya que permite que los dos países tengan un mayor diálogo.

El fortalecimiento político-institucional del MERCOSUR también se hace debido a que sus miembros están formados por Repúblicas representativas y democráticas. Además de los Estados tienen su propia constitución y división de poderes. Todo ello, contribuye a que el MERCOSUR proyecte poder de sus miembros ante la comunidad internacional.

g. Relaciones comerciales

En poco más de veinte años, el MERCOSUR ha probado ser un gran éxito en términos económico-comerciales. El comercio intrabloque se ha multiplicado más de diez veces, saltando de U\$S 5.100 millones (1991) a U\$S 58.200 millones (2012). En ese mismo período, el comercio mundial creció apenas cinco veces. El comercio de Brasil con el MERCOSUR se multiplicó casi por diez – al paso que, con el resto del mundo, el aumento fue de ocho veces. El comercio intrabloque corresponde a alrededor de 15 % del total global del MERCOSUR y se redujeron casi totalmente los aranceles para el comercio entre los países del bloque^{5 5} .

Según datos del Banco Central del Uruguay, el comercio exterior de Uruguay, durante el período entre los años de 1990 a 1999, se consolidó el doble de apertura al mundo y a la región. Las exportaciones totales crecieron a una tasa acumulativa anual de 6,5%, cambiando de 1.693 millones de dólares en 1990, para 2.237 millones en 1999; y las importaciones totales cambiaron de 1.343 millones de dólares para 3.357 millones en 1999^{5 6} .

Aún, según datos del Banco Central de Uruguay, la concentración del comercio con los socios de la región cobró un impulso con la firma del Tratado de

⁵⁵ Disponible en: <http://www.itamaraty.gov.br/es/politica-externa/integracao-regional/6346-mercosur-es>

⁵⁶ Disponible

en: https://www.fing.edu.uy/catedras/economia/teorico/Teorico_alur4_Uruguaydesde1970_2013.pdf

Asunción que en 1991 dio lugar a la creación del MERCOSUR. A finales de la década, casi mitad del comercio internacional de Uruguay se dirigía a la región. El volumen del comercio fue orientado, principalmente, a Brasil: las ventas para este país representan un tercio del total de 1998. El esquema de comercialización se basa en la venta de productos nacionales del sector primario e importaciones de productos industriales^{5 7} .

El flujo comercial de Uruguay con Brasil es un buen ejemplo, de cómo el MERCOSUR benefició a los dos países, porque en 2002, el flujo comercial entre los dos fue de 825 millones de dólares; en 2010 llegó a 2.900 millones, y a 3.800 millones en 2013^{5 8} .

En 2016, Brasil, con 16% y Argentina, con 5,7% fueron el segundo y el cuarto países que más recibieron exportaciones de Uruguay; extra Mercosur, China fue el primero con 17%; mientras Brasil, con 18% y Argentina, con 13%, fueron respectivamente el segundo y el tercero países que más importaron productos de Uruguay; extra Mercosur, China fue el primer país que más importó de Uruguay, con 18%. En el caso de Brasil, el Mercosur es responsable por alrededor de 10% del total de las exportaciones brasileñas (Argentina es responsable por alrededor de 6,3% y Uruguay 1%) y 8% de las importaciones (Argentina, 6,2% y Uruguay, 0,8%). Extra Mercosur, China fue responsable por 18% de las exportaciones de Brasil y 16,3% de las importaciones^{5 9} .

Se destaca que, a pesar del Uruguay ser el 136° de la tabla de población, compuesta por 196 países, el PIB del Uruguay se elevó de US\$ 9,2 mil millones, en 1990, para 52,4 mil millones, en 2016; sus exportaciones se elevaron de US\$ 2,1 mil millones, en 1990, para 7,8 mil millones, en 2016; y sus importaciones se elevaron de US\$ 1.8 mil millones en 1990, para 8,5 mil millones en 2016. Con todo esto, Uruguay, en 2016, era la 91° mayor economía del mundo en exportaciones, 68° economía del planeta en volumen del PIB y 58° en PIB per capita, con US\$21.387^{6 0} .

En el caso de Brasil, en 2016, él era la posición del 5° más poblado entre 196 países; Su PIB se elevó de US\$ 406,9 mil millones, en 1990, para US\$ 1,77 mil millones, en 2016, siendo la 9° economía más grande del mundo;

57 Disponible en: https://www.fing.edu.uy/catedras/economia/teorico/Teorico_alur4_Uruguaydesde1970_2013.pdf

58 Disponible en: https://sites.usp.br/prolam/wp-content/uploads/sites/35/2016/12/BISETTO_II-Simp%C3%B3sio-Internacional-Pensar-e-Repensar-a-Am%C3%A9rica-Latina.pdf

59 Disponible en: <https://www.uruguayxxi.gub.uy/uploads/informacion/Informe-Anual-de-Comercio-Exterior-2017-8.pdf>

60 Disponible en: <https://atlas.media.mit.edu/es/profile/country/ury/>

Sus exportaciones subieron de US\$31.414 mil millones en 1990, para US\$185.244 mil millones en 2016 y sus importaciones aumentaron de US\$20.700 mil millones en 1990, para US\$137.552 mil millones, en 2016; Y, el Brasil fue el 79° país del planeta en el PIB per capita, conUS\$15.518^{6 1}.

Si se lo toma en su conjunto, el MERCOSUR es el principal receptor de inversión extranjera directa (IED). El bloque recibió 47,6% de todo el flujo de IED destinado a Sudamérica, Centroamérica y México (datos de la UNCTAD). El bloque constituye un espacio de privilegio para las inversiones, por medio de la compra, el control accionario y la asociación de empresas de los Estados Partes. La ampliación de la agenda económica de integración, en la última década, ha contribuido al aumento significativo de las inversiones directas de los Estados Partes destinadas a los demás socios del bloque^{6 2}.

Ahora sobre el Turismo.Datos sobre el Ministerio de Turismo de Uruguay, en 1986, el país recibió al alrededor de 1.000.000 de visitantes extranjeros, siendo 810.000(81%) de argentinos, 95.000(8%) de brasileños y 7.000(0,7%) de paraguayos. Eso representó casi 90% del total de turistas^{6 3}. En el año 2000, después de la creación del MERCOSUR, el número de turistas pasó para, aproximadamente, 2.000.000, siendo 70% de argentinos, le siguiendo de brasileños y paraguayos; En 2010, la cantidad de turistas brasileños en Uruguay llegó a 400.000^{6 4}.

En 2017, según el Viceministro de turismo uruguayo, Benjamin Liberoff, el país há recibido alrededor de 4,2 millones de visitantes. Argentina en primero con 2,7 millones, Brasil en segundo con 505.000 turistas y aún 43.500 paraguayos. Con eso, el faturamento pasó de 2.300 mil millones de dólares, representando casi 7% del PIB uruguayo^{6 5}. Esto muestra la fuerza del Mercosur que participó con alrededor de 75% del total de turistas. Otro hecho es que, desde la creación del Mercosur, en 1991, y con la facilitación de leyes aduaneiras entre los países miembros del bloque, el número de turistas mas que dobló.

61 Disponible en:

<https://datos.bancomundial.org/indicador/NY.GDP.MKTP.CD?end=2017&locations=BR&start=1969>

62 Disponible en:<http://www.itamaraty.gov.br/es/politica-externa/integracao-regional/6346-mercosur-es>

63 Disponible en:<http://cienciassociales.edu.uy/unidadmultidisciplinaria/wp-content/uploads/sites/6/2013/archivos/27%20EI%20turismo%20receptivo%20en%20Uruguay.pdf>

64 Disponible en:<http://mintur.gub.uy/index.php/component/jdownloads/send/75-anuarios/281-anuario-2016>

65Disponible en:<https://www.presidencia.gub.uy/comunicacion/comunicacionnoticias/datos-ingreso-turistas-2017-kechichian>

En el caso de Brasil, en el año 2000, alrededor de 5 millones de turistas visitaron el país, según la empresa brasileña de turismo, un tercio de ellos son argentinos. En 2017, ese número ascendió para 6.588.770 visitantes. Del total, los argentinos responden por 2.622.327 millones (40%). Los paraguayos fueron el cuarto en número de visitantes, con 336.646 (5,1%) y el Uruguay fue el quinto, con 328.098 (4,9%). El peso del MERCOSUR se muestra con el 50% del total de visitantes. Si usted considera los otros países de América del Sur, todos responden por alrededor de 4,1 millones^{6 6} (62%). Esto también muestra la importancia del continente sudamericano en el turismo brasileño. La proximidad física, el MERCOSUR y los objetivos comunes justifican los números.

h. Antecedentes históricos

Los orígenes del Mercosur están vinculados a las discusiones para la constitución de un mercado económico regional para América Latina que se remontan al Tratado que estableció la Asociación Latinoamericana de Libre Comercio (ALALC) desde la década de 1960. Ese organismo fue sucedido por la Asociación Latinoamericana de Integración (ALADI) en la década de 1980. A la época, Argentina y Brasil avanzaron en la materia, firmando la Declaración del Iguazú (1985), que establecía una comisión bilateral, a la que siguieron una serie de acuerdos comerciales al año siguiente. El Tratado de Integración, Cooperación y Desarrollo, firmado entre ambos países en 1988, fijó como objetivo el establecimiento de un mercado común, al que otros países latinoamericanos podrían unirse. Se adhirió Paraguay y Uruguay al proceso y los cuatro países se convirtieron en signatarios del Tratado de Asunción (1991), que estableció el Mercado Común del Sur, una alianza comercial destinada a dinamizar la economía regional, moviendo entre sí mercancías, personas, fuerza de trabajo y capitales^{6 7} .

Hasta ahora, el trabajo mostró que la estructura política-económica y social del MERCOSUR ha evolucionado al largo del tiempo, incorporando nuevos socios y nuevas estructuras como el FOCOM y el PARLASUR, contribuyendo para disminuir las asimetrías del bloque y proyectar los Estados Partes del MERCOSUR en el concierto de las naciones (Figura No 13, en anexo).

⁶⁶ Disponible en: <https://g1.globo.com/turismo-e-viagem/noticia/total-de-turistas-no-brasil-em-2017-supera-anos-de-copa-e-olimpiada.ghtml>

⁶⁷ SERRA, Micaela. La Integración Regional. Historia y Perspectiva Actual. 2016. Disponible en: <http://imgbiblio.vaneduc.edu.ar/fulltext/files/TC120726.pdf>

5. INTERES

En este espacio geográfico, después de analizados los factores estables y variables, se puede inferir que **el interés que está en juego para el Brasil y para el Uruguay es el fortalecimiento del MERCOSUR** y sus proyecciones en el concierto de las naciones, Brasil como líder regional, y Uruguay como un País con destacado posicionamiento geográfico-estratégico, como nodo geográfico en el Cono Sur del Continente americano y también destacado posicionamiento político internacional.

Este interés planteado puede ser considerado estratégico, pues está relacionado a la sostenibilidad de los dos países. Ante estos intereses de Brasil y Uruguay, esos y otros actores, como Argentina, pueden, en varios momentos, como miembros del MERCOSUR, cooperar y otras veces competir, buscando salvaguardar sus propios intereses en los escenarios regional y global. En otras palabras, ese interés suele se lograr mediante la cooperación y, a veces, de la competencia con algunos países de la propia Región.

6. HECHOS PORTADORES DEL FUTURO

Definido el interés que está en juego, basado en los factores estables y variables, se pueden establecer los Hechos Portadores del Futuro (HPF), que son hechos ocurridos, o que están ocurriendo, que podrán causar impacto al problema en estudio en el futuro^{6 8} .

Desde el punto de vista de la geopolítica, en el presente caso y frente al “problema” planteado, se puede establecer, por ejemplo, los siguientes HPF:

1) **Proyección del Brasil y del Uruguay en el escenario internacional, Brasil como líder regional y Uruguay como un País con Ubicación Estratégica, como nodo geográfico** en la circulación de personas y de bienes en el Cono Sur del Continente Americano, y con destacado posicionamiento político internacional. Así, los dos países, pueden a lo largo del tiempo, atraer más inversiones externas y turistas en sus países, a través del fortalecimiento del MERCOSUR.

2) **Desarrollo socio-económico de Brasil y de Uruguay, a través del fortalecimiento del MERCOSUR y del incremento de la cooperación entre los países miembros del bloque.**

⁶⁸Disponible en: MOREIRA, Mario. Diapositivas del módulo Geopolítica. CALEN /2018.

7. CONCLUSIÓN

La geopolítica, entre otras deficiones, "es la ciencia que estudia la influencia de los factores geográficos en la vida y evolución de los Estados, a fin de extraer conclusiones de carácter político. Guía al estadista en la conducción de la política interna y externa de los Estados; facilita la previsión del futuro, mediante la consideración de la realidad geográfica sobre la política internacional y las relaciones internacionales^{6 9}."

En este trabajo después de tener identificado el MERCOSUR, como un espacio geográfico regionalizado sobre la base de un interés, además de tener valorado ese espacio a través del análisis de factores estables y variables y establecer hechos portadores de futuro, se puede llegar a algunas conclusiones:

Los números presentados de los factores del Poder Nacional del MERCOSUR, con énfasis en Brasil y Uruguay (Territorio, Instituciones Políticas, Condicionamientos históricos, Pueblo, como Factor Político); y (Población, PIB, Energía y Comercio, como Factor Económico); (Instituciones sociales, como Factor Psicosocial) son de grande relevancia para atraer la intención de otros bloques económicos, como a Alianza del Pacífico, la Unión Europea y países aislados, para realizarenacuerdos políticos-económicos y inversiones en los países del MERCOSUR.

Una confirmación de la importancia del MERCOSUR para Uruguay y para la proyección del país es lo que dijo **el canciller de Uruguay, Nin Novoa**, lo que participó en **el día 15 de marzo de 2018**, de la **inauguración** de las obras sobre la **ruta 8 entre los kilómetros 310 y 393, la cual tuvo una inversión de 40 millones de dólares. Esta infraestructura nueva** forma parte del conjunto de obras **financiadas con el Focem**. Nin Novoa recordó que Uruguay recibió 284 millones de dólares para más de 20 obras gracias a este mecanismo, entre las cuales se encuentra el saneamiento de Aceguá y la rehabilitación de la ruta 30.

"Esto se vincula a la política de inserción internacional e integración regional que muchas veces es criticada y no es vista con realismo", sostuvo. En este sentido, señaló que se **está por finalizar el tratado de intercambio regional con la Unión Europea y se negocia con Canadá, países de Europa que no son parte del la Unión, Corea del Sur, Japón, la Unión Euroasiática, entre otros bloques y países.** "Vamos a cumplir con esta tarea con una visión del mundo adecuada a la actualidad", sentenció^{7 0}."

69 Disponible en: MOREIRA, Mario. Diapositivas del módulo Geopolítica. CALEN /2018.

70 Disponible en: <https://www.presidencia.gub.uy/comunicacion/comunicacionnoticias/nin-novoa-focem-obras-mercosur>

Esto demuestra cómo la estructura social del MERCOSUR ha contribuido, a lo largo de los años, a que Uruguay implementara varios proyectos de sostenibilidad, como la rehabilitación del transporte por carretera y ferroviario.

El MERCOSUR surgió como una tentativa de promover la cooperación e integración regional. Diferentemente de otros bloques existentes en las Américas, fue creada y viene desarrollando sus trabajos con el objetivo de superar las diferencias existentes en la América del Sur, manteniendo el espacio para interlocución entre los Estados miembros.

Con el presente trabajo, también, fue posible percibir como sería analizado, por asesores del Presidente brasileño o uruguayo, en el cual asumió el mando del país recientemente y necesita ser asesorado sobre el “problema” del fortalecimiento del MERCOSUR como una plataforma que potencie la capacidad de inserción externa del Brasil o del Uruguay, que posibilite la proyección de los Países en el Concierto de las Naciones, Brasil como un líder regional, y Uruguay como un País de destacado posicionamiento geográfico y político internacional, según un enfoque de la geopolítica.

De una manera general y en función de la relevancia del tema, se observa que las Políticas de Defensa contemplan, en sus Objetivos de Defensa Nacional y/o Lineamientos Estratégicos, el fortalecimiento de los bloques regionales, como el MERCOSUR, visando incrementar el compromiso democrático en la región y profundizar las relaciones de cooperación y confianza mutua con los países sudamericanos. En este sentido, los países están tratando de resolver sus problemas locales y defender sus intereses en el ámbito regional y mundial.

Además, el MERCOSUR busca la integración de sus integrantes de modo a promover el desarrollo socio-económico, la paz regional y el crecimiento del mercado interno, aumentando la competitividad y la importancia de los países del bloque en el ámbito mundial. Los comunicados de los Presidentes de los Estados Partes del MERCOSUR, citados en este trabajo, pueden confirmar eso.

Los datos presentados, aún, muestran una activa diplomacia presidencial, con la realización de una Reunión cada semestre con la presencia de los Jefes de Estado, que permitió al MERCOSUR triplicar sus flujos comerciales desde su creación, en 1991, hasta el año pasado, 2017. Esta estrategia de diplomacia presidencial, también aseguró una proyección internacional del MERCOSUR y naturalmente, de sus países miembros del bloque.

Por fin, como asesores presidenciales y frente a un mundo globalizado y a un futuro de riesgos e incertidumbres, después de hecho el presente análisis del problema planteado en este contexto, es posible destacar que el Brasil y el Uruguay tienen buscado el reconocimiento de la Comunidad Internacional, particularmente de los principales actores globales, en relación, respectivamente, al papel de liderazgo y de actor de destacado posicionamiento geográfico-estratégico y político internacional, que ejercen en el MERCOSUR.

BIBLIOGRAFÍA

PINOCHET UGARTE, Augusto. Geopolítica. Santiago, Chile, 1992.

ESPAÑA (2008). GALVIS, Sandra Liliana Ibarra. Integración de Las Naciones Sudamericanas. Facultad de Ciencias Económicas y Empresariales. Universidad de Barcelona, 2008. Disponible en: http://www.comercioexterior.ub.edu/tesina/proyectos08-09/primer_proyecto/Proyecto_IbarraSandra.pdf

Política de Defensa Nacional de Uruguay, 2014.

Política de Defensa Nacional de Brasil, 2012.

Centro de Altos Estudios Nacionales – CALEN. Manual de Estrategia. Tomo I. Conceptos Básicos. Montevideo, Edición 2018.

BRASIL (2016). BISETTO, Cíntia de Jesus Soares. Anais do II Simpósio Internacional Pensar e Repensar a América Latina. O Desenrolar da Integração Brasil – Uruguai no Século XXI. UNESP, São Paulo, 2016. Disponible en: https://sites.usp.br/prolam/wp-content/uploads/sites/35/2016/12/BISETTO_II-Simp%C3%B3sio-Internacional-Pensar-e-Repensar-a-Am%C3%A9rica-Latina.pdf

ARGENTINA (2016). SERRA, Micaela. La Integración Regional. Historia y Perspectiva Actual. 2016. Universidad Abierta Interamericana. Buenos Aires, 2016. Disponible en: <http://imgbiblio.vaneduc.edu.ar/fulltext/files/TC120726.pdf>

URUGUAY (2018). MOREIRA, Mario. Diapositiva del Curso de Maestría en Estrategia Nacional, sobre Metodología de Análisis Geopolítico. CALEN, Montevideo, 2018.

Sitio web:
http://contenidosdigitales.ulp.edu.ar/exe/geol/concepto_de_espacio_geografico.html. Acceso en 16 Julio 2018.

Sitio web: <https://www.saberespractico.com/geografia/superficie-paises-america-latina/> Acceso en 16 Julio 2018.

Sitio web: <https://es.wikipedia.org/wiki/Am%C3%A9rica>. Acceso en 16 Julio 2018.

Sitio web: <https://www.uruguayxxi.gub.uy/pt/noticias/artigo/os-agronegocios-potenciaram-o-crescimento-do-uruguai-na-ultima-decada/> Acceso en 16 Julio 2018.

Sitio web: <http://www.americas-fr.com/es/geografia/uruguay.html>. Acceso en 16 Julio 2018.

Sitio web: https://es.wikipedia.org/wiki/Geograf%C3%ADa_de_Brasil. Acceso en 16 Julio 2018.

Sitio web: <https://pt.distance.to/>. Acceso en 17 Julio 2018.

Sitio web: <http://countrymeters.info/es/Brazil>. Acceso en 17 Julio 2018.

Sitio web: <http://countrymeters.info/es/Uruguay>. Acceso en 17 Julio 2018.

Sitio web: http://www.sport-histoire.fr/es/Geografia/Paises_por_poblacion.php. Acceso en 17 Julio 2018.

Sitio web: http://www.lareserva.com/home/10_mayores_productores_de_soja. Acceso en 18 Julio 2018.

Sitio web: <https://pt.actualitix.com/pais/wld/soja-paises-exportadores.php>. Acceso en 18 Julio 2018.

Sitio web: <http://ciclovivo.com.br/planeta/energia/energia-eolica-revoluciona-matriz-energetica-no-uruguai/>. Acceso en 18 Julio 2018.

Sitio web: <http://www.brasil.gov.br/editoria/infraestrutura/2017/03/brasil-e-o-maior-gerador-de-energia-eolica-da-america-latina>. Acceso en 18 Julio 2018.

Sitio web: <http://www.itamaraty.gov.br/es/energia>. Acceso en 18 Julio 2018.

Sitio web: <http://www.mercosur.int/innovaportal/v/3878/2/innova.front/organos-derivados-de-textos-fundacionales>. Acceso en 18 Julio 2018.

Sitio

web: <https://www.parlamentomercosur.org/innovaportal/v/7006/1/parlasur/parlamento.html>.

Acceso en 18 Julio 2018.

Sitio web:http://www.mercosur.int/innovaportal/v/48/2/innova.front/secretaria_del_mercosur. Acceso en 18 Julio 2018.

Sitio web: <http://www.mercosur.int/innovaportal/v/8618/2/innova.front/objetivos-y-principios-de-la-cooperacion-internacional-en-el-mercosur>. Acceso en 19 Julio 2018.

Sitio web: <http://www.mercosur.int/innovaportal/v/6810/2/innova.front/proyectos-en-ejecucion>. Acceso en 19 Julio 2018.

Sitio Web: <https://focem.mercosur.int/es/que-es-focem/>. Acceso en 19 Julio 2018.

Sitio web: <https://focem.mercosur.int/es/normativas/?tipo=reglamento-focem>. Acceso en 19 Julio 2018.

Sitio web: <http://www.mercosur.int/innovaportal/v/8687/11/innova.front/trenes-para-uruguay-con-aportes-del-mercosur>. Acceso en 2018.

Sitio web: http://focem.opp.gub.uy/inicio/sobre_focem/. Acceso em 19 Julio 2018.

Sitio web: http://www.mercosur.int/innovaportal/file/4488/1/cmc_1991_ata01_comunicado_pt_mcs.pdf. Acceso en 20 Julio 2018.

Sitio web: http://www.mercosur.int/innovaportal/file/4488/1/cmc_1992_acta02_comunicado_es_mcs.pdf. Acceso en 20 Julio 2018.

Sitio web: <http://www.mercosur.int/innovaportal/v/4488/2/innova.front/comunicados-conjuntos#dosmilonce>. Acceso en 20 Julio 2018.

Sitio web: http://www.mercosur.int/innovaportal/file/4488/1/comunicado_conjunto_estados_partes_es.pdf. Acceso en 20 Julio 2018.

Sitio web: http://www.mercosur.int/innovaportal/file/4506/1/declaracion-proyecto-corredor-ferroviario-bioceanico_es.pdf. Acceso en 20 Julio 2018.

Sitio web: <http://www.itamaraty.gov.br/images/PuertoVallarta/Plano-de-Acao-de-Puerto-Vallarta-PORT.pdf>. Acceso en 20 Julio 2018.

Sitio web: <http://www.itamaraty.gov.br/es/politica-externa/integracao-regional/6346-mercosur-es>. Acceso en 23 Julio 2018.

Sitio web: https://www.fing.edu.uy/catedras/economia/teorico/Teorico_alur4_Uruguaydesde1970_2013.pdf. Acceso en 23 Julio 2018.

Sitio web: <https://www.uruguayxxi.gub.uy/uploads/informacion/Informe-Anual-de-Comercio-Exterior-2017-8.pdf>. Acceso en 25 Julio 2018.

Sitio web: <https://atlas.media.mit.edu/es/profile/country/ury/>. Acceso en 25 Julio 2018.

Sitio web: <https://datos.bancomundial.org/indicador/NY.GDP.MKTP.CD?end=2017&locations=BR&start=1969>. Acceso en 30 Julio 2018.

Sitio web: <http://www.itamaraty.gov.br/es/politica-externa/integracao-regional/6346-mercosur-es>. Acceso en 30 Julio 2018.

Sitio web: <http://cienciassociales.edu.uy/unidadmultidisciplinaria/wp-content/uploads/sites/6/2013/archivos/27%20E1%20turismo%20receptivo%20en%20Uruguay.pdf>. Acceso en 30 Julio 2018.

Sitio web: <http://mintur.gub.uy/index.php/component/jdownloads/send/75-anuarios/281-anuario-2016>. Acceso en 30 Julio 2018.

Sitio web: <https://www.presidencia.gub.uy/comunicacion/comunicacionnoticias/datos-ingreso-turistas-2017-kechichian>. Acceso en 30 Julio 2018.

Sitio web: <https://g1.globo.com/turismo-e-viagem/noticia/total-de-turistas-no-brasil-em-2017-supera-anos-de-copa-e-olimpiada.ghtml>. Acceso en 01 Agosto 2018.

Sitio web: <https://www.presidencia.gub.uy/comunicacion/comunicacionnoticias/nin-novoa-focem-obras-mercosur>. Acceso en 01 Agosto 2018.

ANEXO – FIGURAS



Figura No 01: Integrantes del MERCOSUR *La República Bolivariana de Venezuela se encuentra suspendida en todos los derechos y obligaciones inherentes a su condición de Estado Parte del MERCOSUR, de conformidad con lo dispuesto en el segundo párrafo del artículo 5° del Protocolo de Ushuaia.; ** El Estado Plurinacional de Bolivia se encuentra en proceso de adhesión.

Fuente: <http://www.mercosur.int/innovaportal/v/3862/1/innova.front/en-pocas-palabras>



Figura No 02: Mapa de la densidad demográfica de Brasil en 2010

Fuente: <https://www.infoescola.com/mapas/mapa-da-densidade-demografica-do-brasil/>

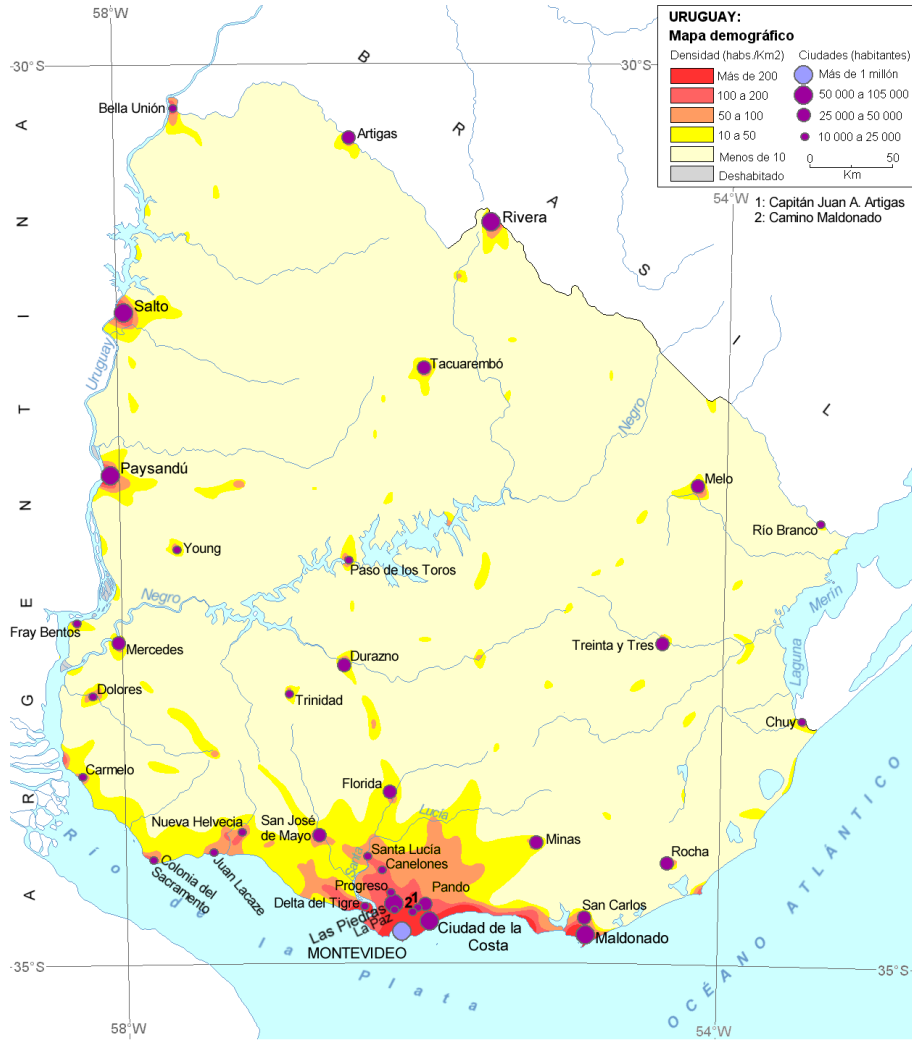


Figura No 03: Mapa de la densidad demográfica de Uruguay en 2011

Fuente:

https://www.google.com.br/search?biw=1502&bih=722&tbm=isch&sa=1&ei=dnBoW5O_DYvGwASf5YXACw&q=densidad+demogr%C3%A1fica+de+Uruguay&oq=densidad+demogr%C3%A1fica+de+Uruguay&gs_l=img.3...20648.43913.0.44662.80.42.0.5.5.0.209.4249.22j18j1.41.0....0...1c.1.64.img..46.23.2144.0..0j35i39k1j0i67k1j0i10i24k1j0i19k1j0i30k1j0i5i30k1j0i30i19k1j0i5i30i19k1.0.sGPJz0vga6Y#imgcr=VtQ69LAjBNvZ2M:

DATOS	UNION EUROPEA	TLCAN	MERCOSUR
PIB	15.39 billones de euros	1,178 Billones de Dólares	3,64 billones de Dólares
HABITANTES	499.747.21 Millones de habitantes	463.423.000 Millones de habitantes	275.676.000 Millones de habitantes
MONEDA	<ul style="list-style-type: none"> • EURO • LIBRA (Inglaterra) 	<ul style="list-style-type: none"> • Peso mexicano • DOLAR 	<ul style="list-style-type: none"> • REIS • PESO • GUARANI • BOLIVAR
TERRITORIO	4.324.782 km²	21.783.895 km²	12.794.689 km²
PAISES INEGRANTES	28 países Fundadores: Bélgica Italia Reino Unido Alemania Países Bajos Francia	3 PAISES FUNDADORES: México Estados Unidos Canadá	5 PAISES Argentina Brasil Uruguay Venezuela Paraguay
OBJETIVOS	<ul style="list-style-type: none"> • Libre circulación de bienes y servicios • Libre circulación de capitales. 	Formar una Zona de Libre Comercio, estableciendo reglas claras y permanentes para el intercambio comercial, que permita el incremento de flujo comercial e inversión, así como nuevas oportunidades de empleo y mejores niveles de vida.	Aumentar el grado de eficiencia y competitividad de las economías involucradas ampliando las actuales dimensiones de sus mercados y acelerando su desarrollo económico

Figura No 04: Tabla comparativa del MERCOSUR con otros bloques.

Fuente: https://www.google.com.br/search?biw=1502&bih=722&tbm=isch&sa=1&ei=42BoW93-KYOmwAS62ZmYAw&q=Cuadro+comparativo+entre+el+MERCOSUR+y+Uni%C3%B3n+Europea&oq=Cuadro+comparativo+entre+el+MERCOSUR+y+Uni%C3%B3n+Europea&gs_l=img.3...3970.13445.0.15463.26.26.0.0.0.226.2568.12j10j1.23.0...0...1c.1.64.img..4.1.113...35i39k1.0.UKTrRdp9QQ0#imgrc=3PyVsCT4A8Nvd

M:

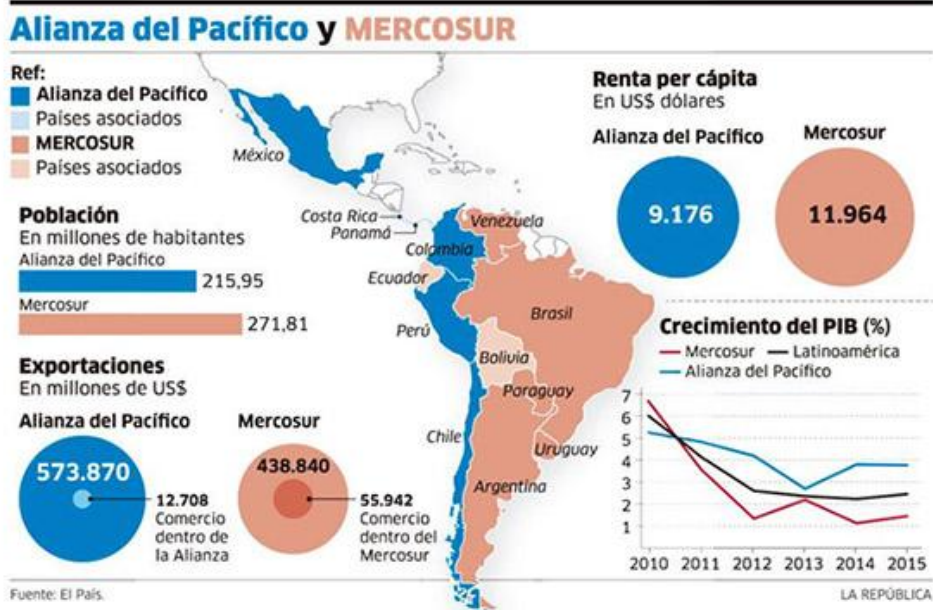


Figura No 05: Tabla comparativa entre Alianza del Pacífico y el MERCOSUR

Fuente: https://www.google.com.br/search?biw=1502&bih=722&tbm=isch&sa=1&ei=42BoW93-KYOMwAS6ZmYAw&q=Cuadro+comparativo+entre+el+MERCOSUR+y+otros+bloques&oq=Cuadro+comparativo+entre+el+MERCOSUR+y+otros+bloques&gs_l=img.12...0.0.0.951.0.0.0.0.0.0.0..0.0....0...1c..64.img..0.0.0....0.k0ZrMWAzvMQ#imgrc=WOITbNKWFDuMIM



Figura No 06: Interconexión Eléctrica de 500 MW Uruguay-Brasil

Fuente: <https://focem.mercosur.int/es/proyectos/pais/uruguay/?pag=1>



Figura No 07: Con un aporte del FOCEM de U\$S 133,6 millones, **Uruguay** repara 794 Kms de vías férreas, que lo conectan con **Argentina y Brasil**.

Fuente:<https://focem.mercosur.int/es/proyectos/pais/uruguay/?pag=1>



Figura No 08: Rehabilitación de la Ruta 8 treinta y Tres – Melo/ Tramo II: Km 366 al 393,1

Fuente:<https://focem.mercosur.int/es/proyectos/pais/uruguay/?pag=1>



Figura No 09: Saneamiento Urbano Integrado Aceguá/Brasil y Aceguá/Uruguay

Fuente: <https://focem.mercosur.int/es/proyectos/pais/uruguay/?pag=1>



Figura No 10:

Figura No 11:

El día 13 de junio de 2018 un equipo de la UTF realizó la visita a la zona de obras de la Planta de Tratamiento de Aguas Residuales en la ciudad de Aceguá Uruguay

Fuente: <https://focem.mercosur.int/es/noticia/visita-de-obras-en-acegua-uruguay-proyecto-saneamiento-urbano-integrado-acegua-brasil-y-acegua-uruguay/>



Figura No 12: Investigación, educación y Biotecnologías aplicadas

Fuente: <https://focem.mercosur.int/es/proyectos/pais/pluriestatal/>

Fuente: <https://focem.mercosur.int/es/proyectos/pais/uruguay/>:

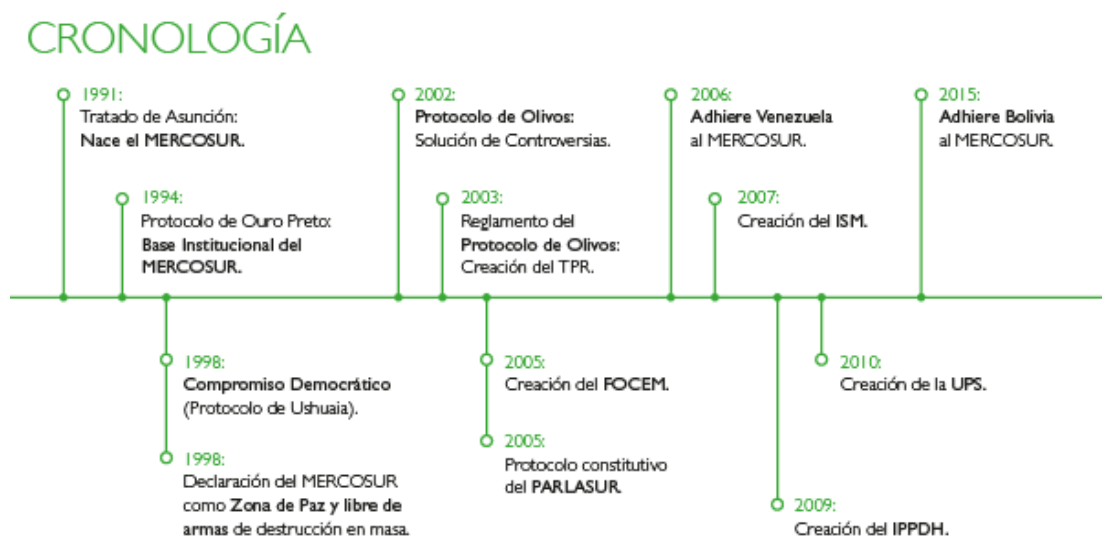


Figura No 13: Cronología de la evolución del MERCOSUR.

Fuente: <http://www.mercosur.int/innovaportal/v/3862/1/innova.front/en-pocas-palabras>